

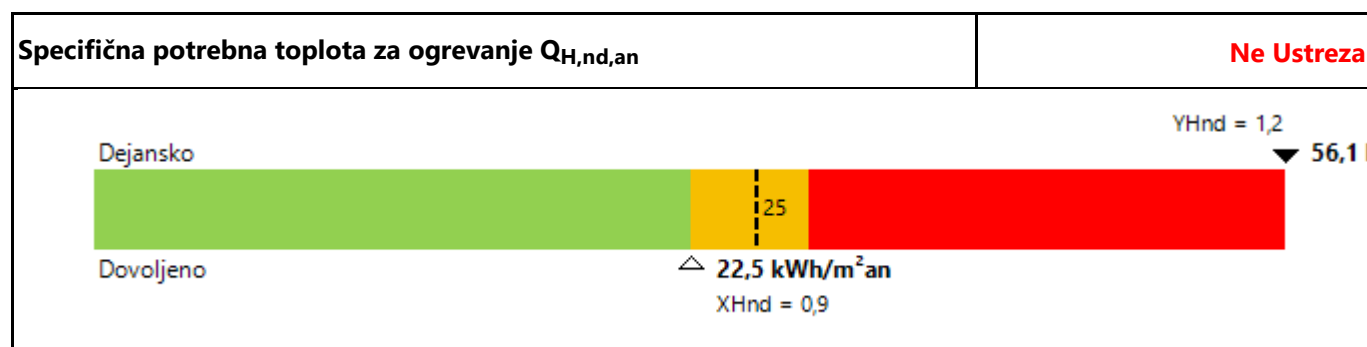
# ENERGIJSKI KAZALNIKI

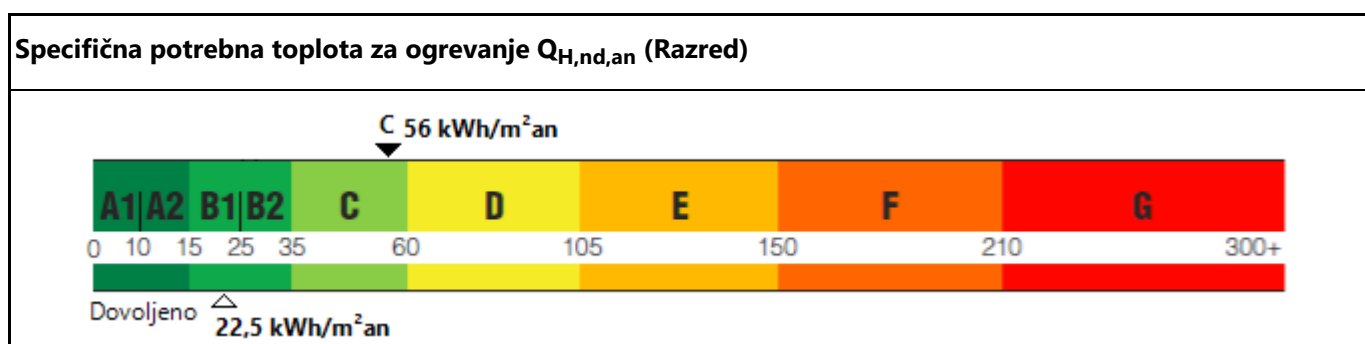
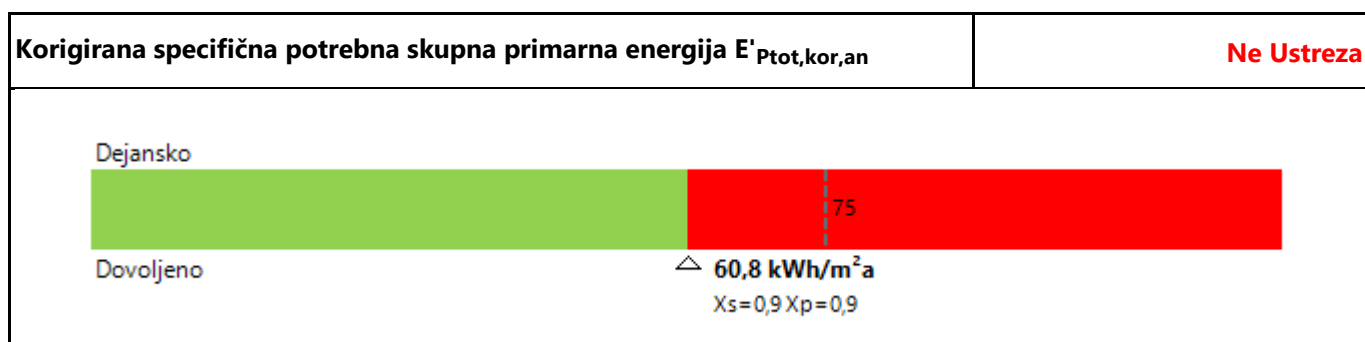
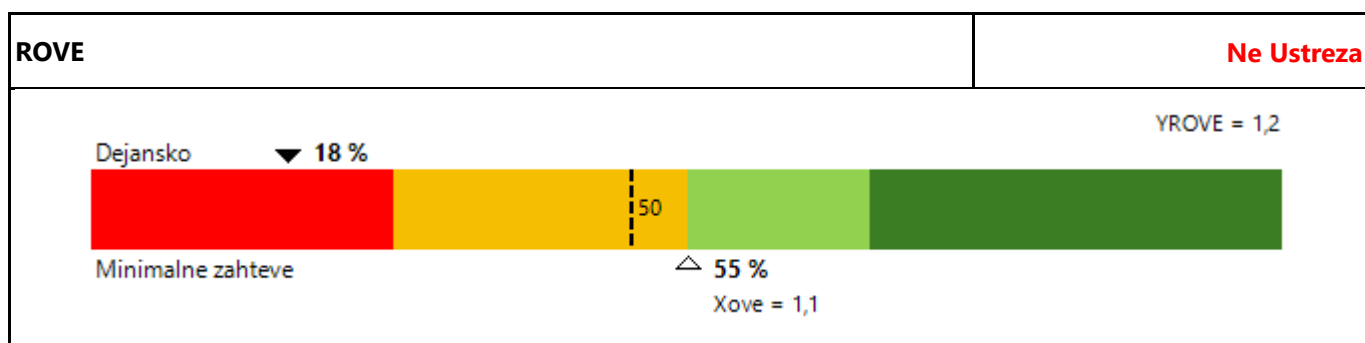
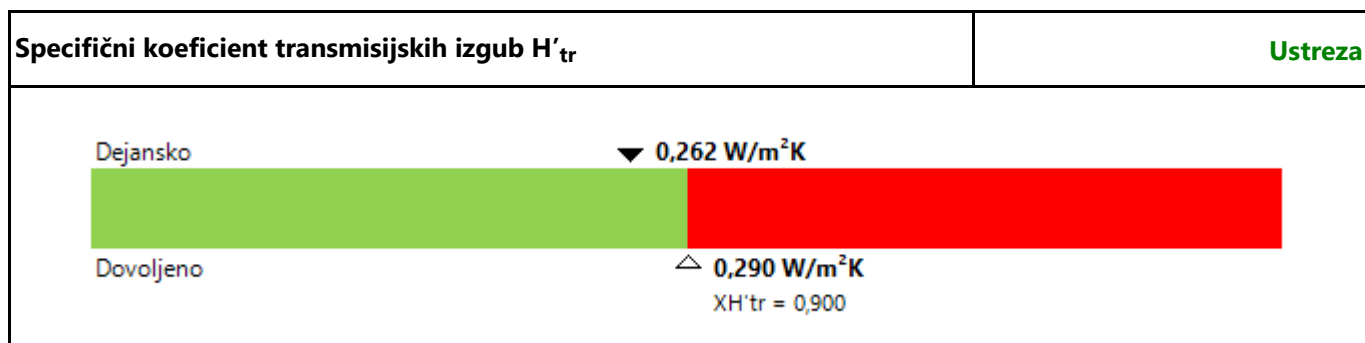
## Splošni podatki o stavbi

Investitor	Občina Grosuplje
Stavba	Vrtec Kekec PE Pika
Lokacija stavbe	Šmarje Sap , Ljubljanska cesta 51
Katastrska občina	ŠMARJE
Parcelna številka	39/19
Koordinate lokacije stavbe (Y, X)	Y= 470103 X= 92963
Klasifikacija stavbe	1263001 Stavbe za izobraževanje in znanstvenoraziskovalno delo
Etažnost:	2
Kondicionirana površina stavbe $A_{use}$	392,0 m <sup>2</sup>
Prostornina stavbe $V_e$	928,0 m <sup>3</sup>
Neto prostornina stavbe $V$	788,0 m <sup>3</sup>
Faktor oblike stavbe $f_o$	1,16 m <sup>-1</sup>

## Vrsta stavbe

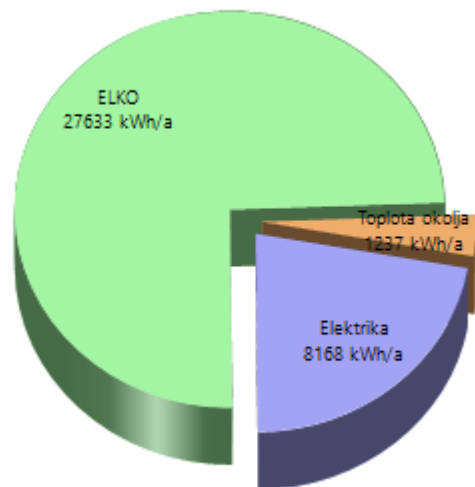
Opredelitev stavbe	Energetsko manj zahtevna stavba
Vrsta gradnje	Rekonstruirana
Javna stavba	Da





### Struktura rabe celotne energije za delovanje stavbe po virih energije in energentih

Dovedena energija za delovanje stavbe:  
37039 kWh/an



Izpusti ogljikovega dioksida  $\text{MCO}_{2,\text{an}}$

11444 kg/an